
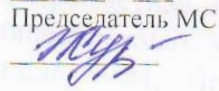


муниципальное бюджетное общеобразовательное учреждение
Лиховская средняя общеобразовательная школа


Рассмотрена
на заседании
протокол № 1
от 16.08 2020 г.
рук. ШМО



Согласовано
с МС
24.08 2020 г.
Председатель МС



Принята
педагогическим Советом
протокол № 1 от 28.08 2020 г.

Утверждаю
Директор школы: 
/Журавлева Н. В./
приказ № 128 от 31.08 2020 г.



Рабочая программа

по географии

класс 5

количество часов в год – 32, в неделю – 1

Составитель: Колесникова С.А.

х. Лихой

2020 – 2021 учебный год

Пояснительная записка.

Рабочая программа по географии для учащихся 5 класса составлена на основе основной образовательной программы основного общего образования МБОУ Лиховской СОШ, учебного плана МБОУ Лиховской СОШ на 2020 – 2021 учебный год в рамках реализации ФГОС для основного общего образования, годового календарного учебного графика МБОУ Лиховской СОШ, • Авторская программа. Николина В. В. География. Рабочие программы. Предметная линия учебников «Полярная звезда». 5—9 классы : пособие для учителей общеобразоват. учреждений / В. В. Николина, А. И. Алексеев, Е. К. Липкина. — 2-е изд., дополн. — М. : Просвещение, 2013.

Рабочая программа соответствует учебнику: География. 5-6 классы: учеб. для общеобразоват. организаций / [А.И. Алексеев и др.]. – 8-е изд. – М. : Просвещение, 2019. – 191 с.: ил., карт. – (Полярная звезда).

Данная программа адресована учащимся 5 класса МБОУ Лиховской СОШ.

В соответствии с учебным планом программа рассчитана на 1 час в неделю, 35 учебных недель в год.

В соответствии с годовым календарным графиком и расписанием занятий в МБОУ Лиховской СОШ на 2020-2021 учебный год рабочая программа реализуется за 32 учебных часа и обеспечит рациональное распределение учебного материала. Срок реализации программы 1 год.

Планируемые результаты освоения учебного предмета

Личностными результатами обучения географии является формирование всесторонне образованной, инициативной и успешной личности, обладающей системой современных мировоззренческих взглядов, ценностных ориентаций, идейно-нравственных, культурных, гуманистических и этических принципов и норм поведения.

Изучение географии в основной школе обуславливает достижение следующих результатов личностного развития:

- 1) воспитание российской гражданской идентичности, патриотизма, любви и уважения к Отечеству, чувства гордости за свою Родину, прошлое и настоящее многонационального народа России; осознание своей этнической принадлежности, знание языка, культуры своего народа, своего края, общемирового культурного наследия; усвоение традиционных ценностей многонационального российского общества; воспитание чувства долга перед Родиной;
- 2) формирование целостного мировоззрения, соответствующего современному уровню развития науки и общественной практики, а также социальному, культурному, языковому и духовному многообразию современного мира;
- 3) формирование ответственного отношения к учению
- 4) формирование познавательной и информационной культуры, в том числе развитие навыков самостоятельной работы с учебными пособиями, книгами, доступными инструментами и техническими средствами информационных технологий;
- 5) формирование толерантности как нормы осознанного и доброжелательного отношения к другому человеку, его мнению, мировоззрению, культуре, языку, вере, гражданской позиции; к истории, культуре, религии, традициям, языкам, ценностям народов России и мира;
- 6) освоение социальных норм и правил поведения в группах и сообществах, заданных институтами социализации соответственно возрастному статусу обучающихся, а также во взрослых сообществах; формирование основ социально-критического мышления; участие в школьном самоуправлении и в общественной жизни в пределах возрастных компетенций с учётом региональных, этнокультурных, социальных и экономических особенностей;

- 7) развитие морального сознания и компетентности в решении моральных проблем на основе личностного выбора; формирование нравственных чувств и нравственного поведения, осознанного и ответственного отношения к собственным поступкам;
- 8) учебно-исследовательской, творческой и других видах деятельности;
- 9) формирование ценности здорового и безопасного образа жизни; усвоение правил индивидуального и коллективного безопасного поведения в чрезвычайных ситуациях, угрожающих жизни и здоровью людей;
- 10) формирование основ экологического сознания на основе признания ценности жизни во всех её проявлениях и необходимости ответственного, бережного отношения к окружающей среде.

Метапредметными результатами освоения основной образовательной программы основного общего образования являются:

- 1) овладение навыками самостоятельного приобретения новых знаний, организации учебной деятельности, поиска средств её осуществления;
- 2) умение планировать пути достижения целей на основе самостоятельного анализа условий и средств их достижения, выделять альтернативные способы достижения цели и выбирать наиболее эффективный способ, осуществлять познавательную рефлексию в отношении действий по решению учебных и познавательных задач;
- 3) формирование умений ставить вопросы, выдвигать гипотезу и обосновывать её, давать определения понятиям, классифицировать, структурировать материал, строить логическое рассуждение, устанавливать причинно-следственные связи, аргументировать собственную позицию, формулировать выводы, делать умозаключения, выполнять познавательные и практические задания, в том числе проектные;
- 4) формирование осознанной адекватной и критической оценки в учебной деятельности, умения самостоятельно оценивать свои действия и действия одноклассников, аргументировано обосновывать правильность или ошибочность результата и способа действия, реально оценивать свои возможности достижения цели определённой сложности;
- 5) умение организовывать и планировать учебное сотрудничество и совместную деятельность с учителем и со сверстниками, определять общие цели, способы взаимодействия, планировать общие способы работы;
- 6) формирование и развитие учебной и общепользовательской компетентности в области использования технических средств информационно-коммуникационных технологий (компьютеров и программного обеспечения) как инструментальной основы развития коммуникативных и познавательных*
- 7) умение извлекать информацию из различных источников (включая средства массовой информации, компакт-диски учебного назначения, ресурсы Интернета); умение свободно пользоваться справочной литературой, в том числе и на электронных носителях, соблюдать нормы информационной избирательности, этики;
- 8) умение на практике пользоваться основными логическими приёмами, методами наблюдения, моделирования, объяснения, решения проблем, прогнозирования и др.;
- 9) умение работать в группе — эффективно сотрудничать и взаимодействовать на основе координации различных позиций при выработке общего решения в совместной деятельности; слушать партнёра, формулировать и аргументировать своё мнение, корректно отстаивать свою позицию и координировать её с позицией партнёров, в том числе в ситуации столкновения интересов; продуктивно разрешать конфликты на основе учёта интересов и позиций всех их участников, поиска и оценки альтернативных способов разрешения конфликтов;
- 10) умение организовывать свою жизнь в соответствии с представлениями о здоровом образе жизни, правах и обязанностях гражданина, ценностях бытия, культуры и социального взаимодействия.

Предметными результатами освоения основной образовательной программы по географии являются:

- 1) формирование представлений о географической науке, её роли в освоении планеты человеком, о географических знаниях как компоненте научной картины мира, их необходимости для решения современных практических задач человечества и своей страны, в том числе задачи охраны окружающей среды и рационального природопользования;
- 2) формирование первичных навыков использования территориального подхода как основы географического мышления для осознания своего места в целостном, многообразном и быстро изменяющемся мире и адекватной ориентации в нем;
- 3) формирование представлений о целостности и неоднородности планеты Земля, особенностях природы, жизни, культуры и хозяйственной деятельности людей, экологических проблемах на разных материках и в отдельных странах;
- 4) овладение элементарными практическими умениями использования приборов и инструментов для определения количественных и качественных характеристик компонентов географической среды, в том числе её экологических параметров;
- 5) овладение основами картографической грамотности и использования географической карта как одного из «языков» международного общения;
- 6) овладение основными навыками нахождения, использования и презентации географической информации;
- 7) формирование умений и навыков использования разнообразных географических знаний в повседневной жизни для объяснения и оценки различных явлений и процессов, самостоятельного оценивания уровня безопасности окружающей среды, адаптации к условиям территории проживания;
- 8) создание основы для формирования интереса к дальнейшему расширению и углублению географических знаний и выбора географии как профильного предмета на ступени среднего полного образования, а в дальнейшем и в качестве сферы своей профессиональной деятельности.

ПЛАНИРУЕМЫЕ РЕЗУЛЬТАТЫ ИЗУЧЕНИЯ ГЕОГРАФИИ

Выпускник научится	Выпускник получит возможность научиться:
Источники географической информации:	
<p>использовать различные источники географической информации (картографические, статистические, текстовые, видео и фотоизображения, компьютерные базы данных) для поиска и извлечения информации, необходимой для решения учебных и практико-ориентированных задач; анализировать, обобщать и интерпретировать географическую информацию; по результатам наблюдений (в том числе инструментальных) находить и формулировать зависимости и закономерности; определять и сравнивать качественные и количественные показатели, характеризующие географические объекты, процессы и явления, их положение в пространстве по географическим картам разного</p>	<p><i>ориентироваться на местности при помощи топографических карт и современных навигационных приборов; читать космические снимки и аэрофотоснимки, планы местности и географические карты; строить простые планы местности; создавать простейшие географические карты; моделировать географические объекты и явления при помощи компьютерных программ.</i></p>

<p>содержания; в процессе работы с одним или несколькими источниками географической информации выявлять содержащуюся в них противоречивую информацию; составлять описания географических объектов, процессов и явлений с использованием разных источников; представлять в различных формах географическую информацию, необходимую для решения учебных и практико-ориентированных задач</p>	
<p>Природа Земли и человек</p>	
<p>различать изученные географические объекты, процессы и явления, сравнивать географические объекты, процессы и явления на основе известных характерных свойств и проводить их простейшую классификацию; использовать знания о географических законах и закономерностях, о взаимосвязях между изученными географическими объектами, процессами и явлениями для объяснения их свойств, условий протекания и географических различий; проводить с помощью приборов измерения температуры, влажности воздуха, атмосферного давления, силы и направления ветра, абсолютной и относительной высоты, направления и скорости течения водных потоков; оценивать характер взаимодействия деятельности человека и компонентов природы в разных географических условиях с точки зрения концепции устойчивого развития.</p>	<p>использовать знания о географических явлениях в повседневной жизни для сохранения здоровья и соблюдения норм экологического поведения в быту и окружающей среде; приводить примеры, показывающие роль географической науки в решении социально-экономических и геоэкологических проблем человечества; примеры практического использования географических знаний в различных областях деятельности; воспринимать и критически оценивать информацию географического содержания в научно-популярной литературе и средствах массовой информации; создавать письменные тексты и устные сообщения о географических явлениях на основе нескольких источников информации, сопровождать выступление презентацией.</p>

Виды учебной деятельности при изучении географии

1. - виды деятельности со словесной (знаковой) основой:
 - Слушание объяснений учителя.
 - Слушание и анализ выступлений одноклассников.
 - Самостоятельная работа с учебником.
 - Работа с научно-популярной литературой.
 - Отбор и сравнение материала по нескольким источникам.
 - Написание рефератов и докладов.
 - Решение текстовых и качественных задач.
 - Выполнение заданий по разграничению понятий.
 - Систематизация учебного материала.
1. - виды деятельности на основе восприятия элементов действительности:
 - Просмотр учебных фильмов и презентаций.
 - Анализ карт, таблиц, схем.
 - Объяснение наблюдаемых явлений.
 - Изучение устройства приборов по моделям и чертежам.
 - Анализ проблемных ситуаций.
1. - виды деятельности с практической (опытной) основой:

- Работа с опорными схемами.
- Решение географических задач.
- Работа с раздаточным материалом.
- Измерение величин.
- Постановка опытов для демонстрации классу.
- Выполнение фронтальных практических работ.

Содержание учебного предмета

Введение. (1 час)

Зачем нам география и как мы будем ее изучать.

На какой Земле мы живём. (6 час.)

(Древний Китай, Древний Египет, Древняя Греция, Древний Рим). Появление первых географических карт.

География в эпоху Средневековья: путешествия и открытия викингов, древних арабов, русских землепроходцев. Путешествия Марко Поло и Афанасия Никитина.

Эпоха Великих географических открытий (открытие Нового света, морского пути в Индию, кругосветные путешествия). Значение Великих географических открытий.

Географические открытия XVII-XIX вв. (исследования и открытия на территории Евразии (в том числе на территории России), Австралии и Океании, Антарктиды). Первое русское кругосветное путешествие (И.Ф. Крузенштерн и Ю.Ф. Лисянский).

Географические исследования в XX веке (открытие Южного и Северного полюсов, океанов, покорение высочайших вершин и глубочайших впадин, исследования верхних слоев атмосферы, открытия и разработки в области Российского Севера). Значение освоения космоса для географической науки.

Географические знания в современном мире. Современные географические методы исследования Земли.

Планета Земля. (5 час.)

Движения Земли и их следствия.

Земля - часть Солнечной системы. Земля и Луна. Влияние космоса на нашу планету и жизнь людей. Форма и размеры Земли. Наклон земной оси к плоскости орбиты. Виды движения Земли и их географические следствия. Движение Земли вокруг Солнца. Смена времен года. Тропики и полярные круги. Пояса освещенности. Календарь - как система измерения больших промежутков времени, основанная на периодичности таких явлений природы, как смена дня и ночи, смена фаз Луны, смена времен года. Осевое вращение Земли. Смена дня и ночи, сутки, календарный год.

План и карта. (11 час.)

Виды изображения земной поверхности: план местности, глобус, географическая карта, аэрофото- и аэрокосмические снимки. Масштаб. Стороны горизонта. Азимут. Ориентирование на местности: определение сторон горизонта по компасу и местным признакам, определение азимута. Особенности ориентирования в мегаполисе и в природе. План местности. Условные знаки. Как составить план местности. Составление простейшего плана местности/учебного кабинета/комнаты. Географическая карта - особый источник информации. Содержание и значение карт. Топографические карты. Масштаб и условные знаки на карте. Градусная сеть: параллели и меридианы. Географические координаты: географическая широта. Географические координаты: географическая долгота. Определение географических координат различных объектов, направлений, расстояний, абсолютных высот по карте.

Литосфера – твердая оболочка Земли. (9 час.)

Земная кора. Горные породы, минералы и полезные ископаемые. Движения земной коры. Рельеф земли.

Плановых контрольных работ- 5

Плановых практических работ- 6

2 Учебно-тематический план

Перечень и название раздела и тем курса	Кол-во часов
Введение. Зачем нам география и как мы будем ее изучать	1
Раздел 1. На какой Земле мы живем.	6
Раздел 2. Планета Земля	5
Раздел 3. План и карта	11
Раздел 4. Литосфера – твердая оболочка Земли	9
Итого	32

Календарно-тематическое планирование 5 класс

№ п/п	Наименование разделов и тем	Кол-во часов	Тип урока	Дата проведения урока по плану	Дата проведения урока фактического
Введение (1 час)					
1	Зачем нам география и как мы её будем изучать	1 час	Урок изучения нового материала	07.09	
2	Как люди открывали Землю (1)	1 час	Комбинированный урок: ознакомление с новым материалом и закрепление полученных знаний	14.09	
3	Как люди открывали Землю (2)	1 час	Комбинированный урок: ознакомление с новым материалом и закрепление полученных знаний	21.09	
4	Российские путешественники.	1 час	Комбинированный урок: ознакомление с новым материалом и закрепление полученных знаний	28.09	
5	География сегодня	1 час	Комбинированный урок	05.10	
6	Практическая работа № 1. «Географические открытия 10–17 век. Карта путешествий 17–20 век.	1 час	Практическая работа	12.10	
7	Контрольная работа № 1	1 час	Урок проверки ЗУН	19.10	

Планета Земля.(5 час.)					
8	Мы во Вселенной	1 час	Урок изучения нового материала	26.10	
9	Движения Земли	1 час	Урок изучения нового материала	09.11	
10	Солнечный свет на Земле	1 час	Комбинированный урок: ознакомление с новым материалом и закрепление полученных знаний	16.11	
11	Обобщающее повторение по темам «На какой Земле мы живем. Планета Земля».	1 час	Комбинированный урок: обобщение полученных ЗУН.	23.11	
12	Контрольная работа № 2. «На какой земле мы живем. Планета Земля»	1 час	Урок проверки ЗУН	30.11	
План и карта. (11 час.)					
13	Ориентирование на местности	1 час	Комбинированный урок: ознакомление с новым материалом и закрепление полученных знаний на прошедших уроках и в начальной школе по данной теме (опорные знания).	07.12	
14	Земная поверхность на плане и карте (1)	1 час	Урок изучения нового материала	14.12	
15	Земная поверхность на плане и карте (2)		Урок изучения нового материала	21.12	
16	Учимся с«Полярной звездой» Практическая работа	1 час	Комбинированный урок: обобщение полученных ЗУН и	28.12	

	№2 «Построение плана местности»		применение их на практике		
17	Географическая карта	1 час	Урок изучения нового материала	11.01	
18	Градусная сетка	1 час	Урок изучения нового материала	18.01	
19	Практическая работа №3 Градусная сетка.	1 час	Практическая работа.	25.01	
20	Географические координаты (1)	1 час	Урок изучения нового материала	01.02	
21	Географические координаты (2)	1 час	Комбинированный урок	08.02	
22	Учимся с «Полярной звездой» Практическая работа №4 «Определение географических координат, расстояний и направлений»	1 час	Комбинированный урок: обобщение полученных ЗУН и применение их на практике	15.02	
23	Контрольная работа № 3. «План и карта»	1 час	Урок закрепления ЗУН	20.02	
Литосфера – твердая оболочка Земли.(9 час.)					
24	Земная кора – верхняя часть литосферы	1 час	Урок изучения нового материала	01.03	
25	Горные породы, минералы и полезные ископаемые. Практическая работа № 5. Заполни таблицу «Как человек использует горные породы и минералы. Указать на контурной	1 час	Комбинированный урок: ознакомление с новым материалом и закрепление полученных ЗУН на прошедших уроках и в начальной школе по данной теме (опорные знания).	15.03	

	карте основные месторождения полез. ископаемых.»				
26	Движения земной коры (1)	1 час	Урок изучения нового материала	05.04	
27	Движения земной коры (2)	1 час	Урок изучения нового материала	12.04	
28	Рельеф Земли. Равнины.	1 час	Урок изучения нового материала	19.04	
29	Рельеф Земли. Горы	1 час	Урок изучения нового материала	26.04	
30	Учимся с «Полярной звездой» Практическая работа №6 «Скульптурный портрет Земли» Решение практических задач по карте.	1 час	Комбинированный урок: обобщение полученных ЗУН и применение их на практике	17.05	
31	Литосфера и человек.	1 час	Комбинированный урок	24.05	
32	Контрольная работа №4. «Литосфера – твердая оболочка Земли».	1 час	Урок Контроль ЗУН	31.05	
Итого -32 часа					

В данном документе
Пронумеровано, прошито
И скреплено печатью 11 листа(ов)
Директор школы *Н.В. Журавлева*
Журавлева Н.В.

